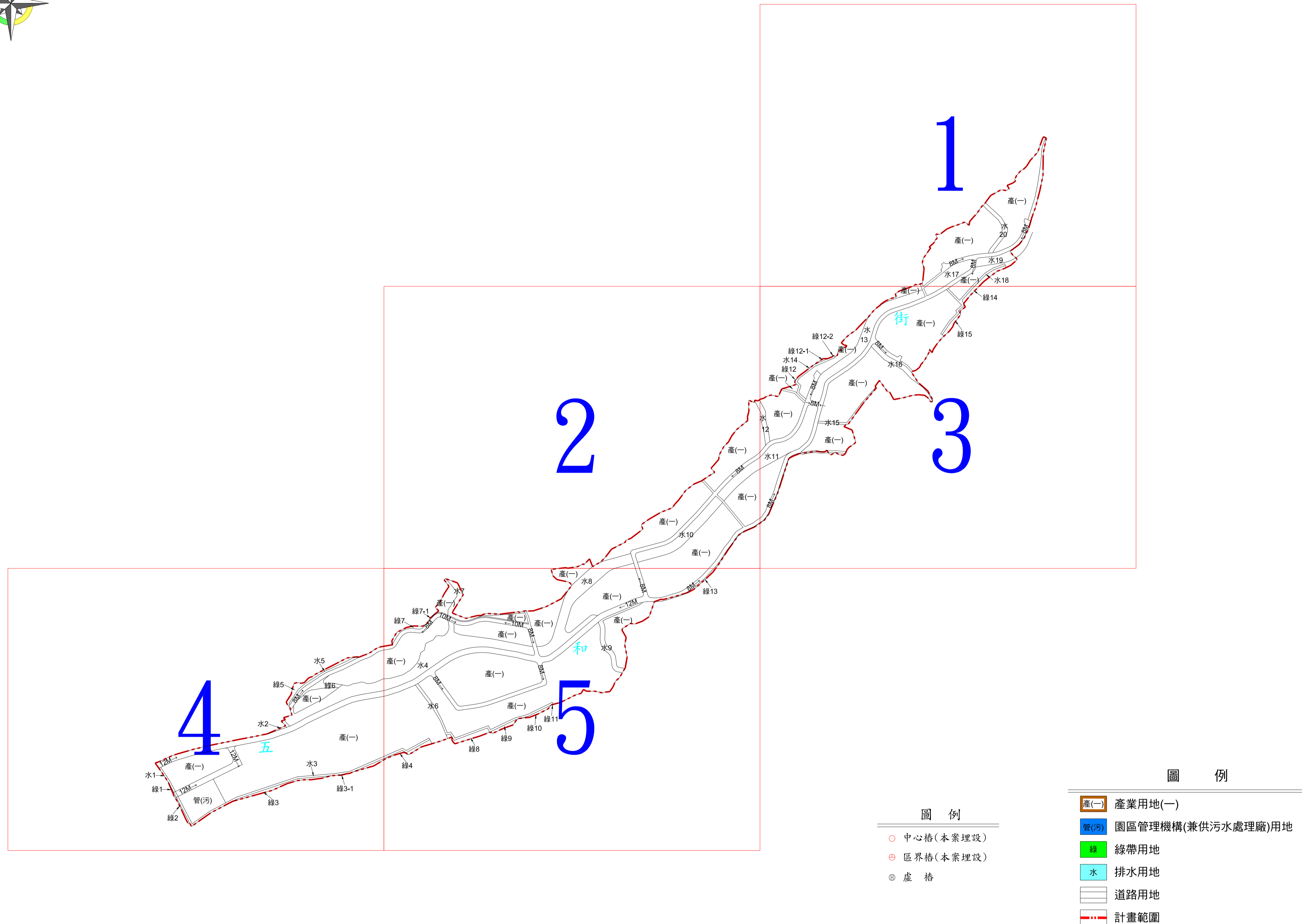



新竹縣芎林鄉五華工業區設置編定申請變更計畫委託技術服務案

1/1000樁位公告圖幅接合圖





1. 橫麥卡脫投影，經差二度分帶，中央子午線東經121度。
 2. 平面控制以內政部所公佈之TWD97衛星控制點成果。

新竹縣芎林鄉五華工業區設置編定申請變更計畫委託技術服務案

中華民國109年10月繪製

委託單位：新竹縣政府

受託單位：長豐工程顧問有限公司

測量單位：亞興測量有限公司


樁位公告圖


圖號

比例尺：一千分之一

1

| | | |
|---|---|--|
| | | |
| | 1 | |
| 2 | 3 | |





1. 橫麥卡脫投影，經差二度分帶，中央子午線東經121度。
 2. 平面控制以內政部所公佈之TWD97衛星控制點成果。

新竹縣芎林鄉五華工業區設置編定申請變更計畫委託技術服務案

中華民國109年10月繪製

委託單位：新竹縣政府

受託單位：長豐工程顧問有限公司

測量單位：亞興測量有限公司


樁位公告圖

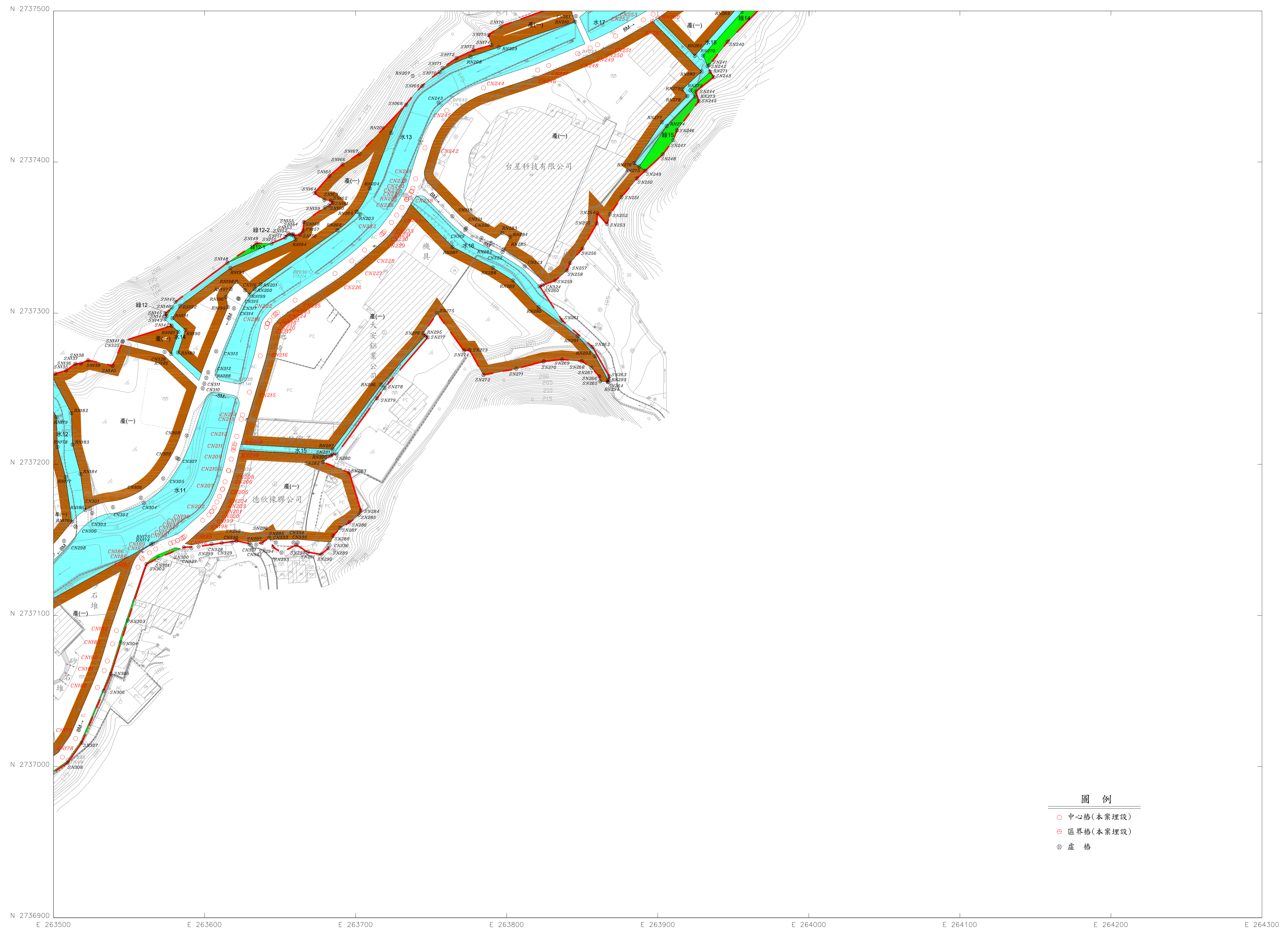
比例尺：一千分之一

圖號

2

| | | |
|---|---|---|
| | | 1 |
| | 2 | 3 |
| 4 | 5 | |






1. 橫麥卡脫投影，經差二度分帶，中央子午線東經121度。
 2. 平面控制以內政部所公佈之TWD97衛星控制點成果。

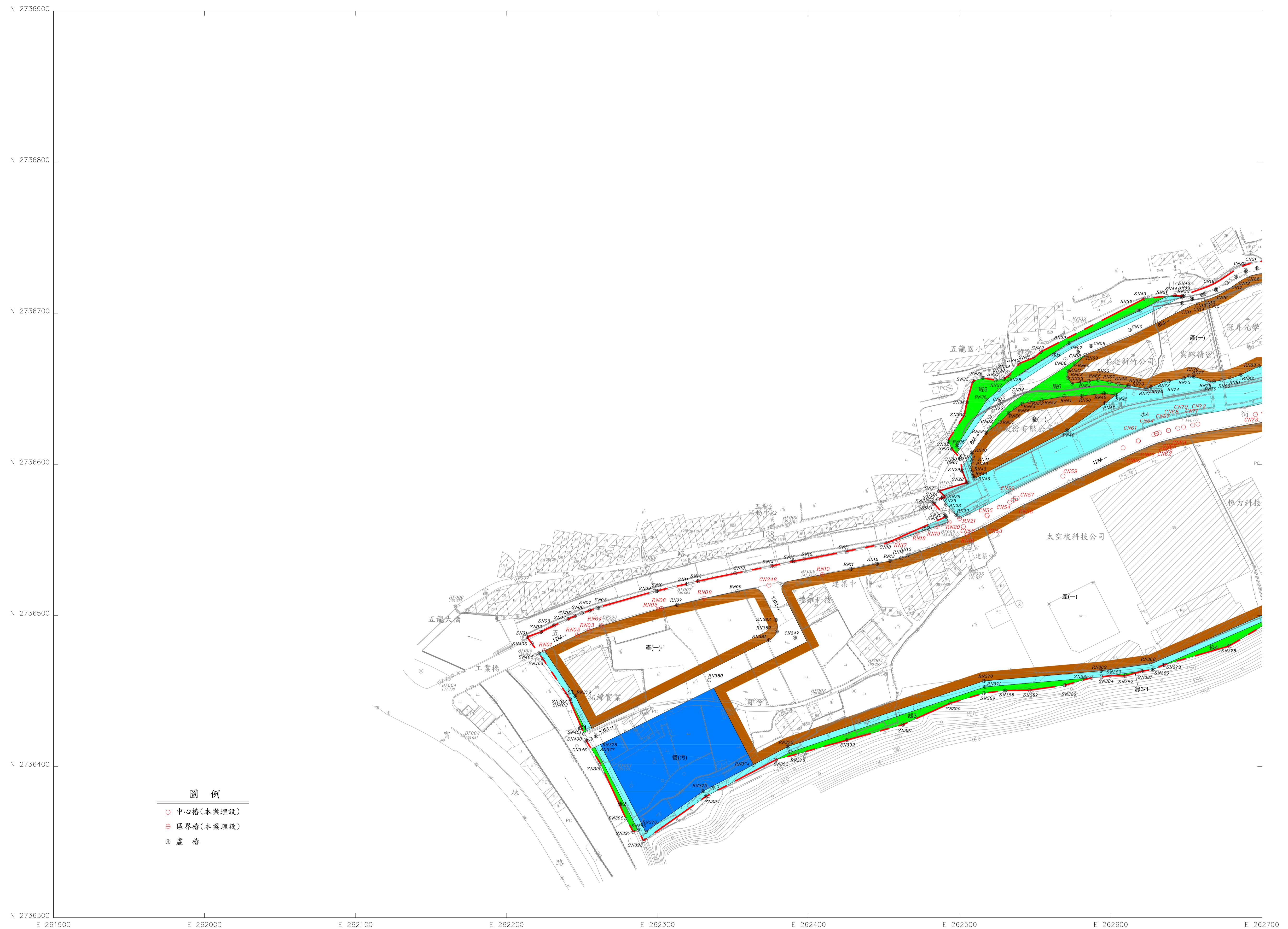
| | | | |
|------------------------------|------------|-----------------|---------------|
| 新竹縣芎林鄉五華工業區設置編定申請變更計畫委託技術服務案 | | | |
| 中華民國109年10月繪製 | 委託單位：新竹縣政府 | 受託單位：長豐工程顧問有限公司 | 測量單位：亞興測量有限公司 |

樁位成果圖
 比例尺：一千分之一

圖 號
 3

| | |
|---|---|
| 1 | |
| 2 | 3 |
| 5 | |





- 圖例**
- 中心樁(本案埋設)
 - ⊕ 區界樁(本案埋設)
 - ⊙ 虛樁


1. 橫麥卡脫投影，經差二度分帶，中央子午線東經121度。
 2. 平面控制以內政部所公佈之TWD97衛星控制點成果。

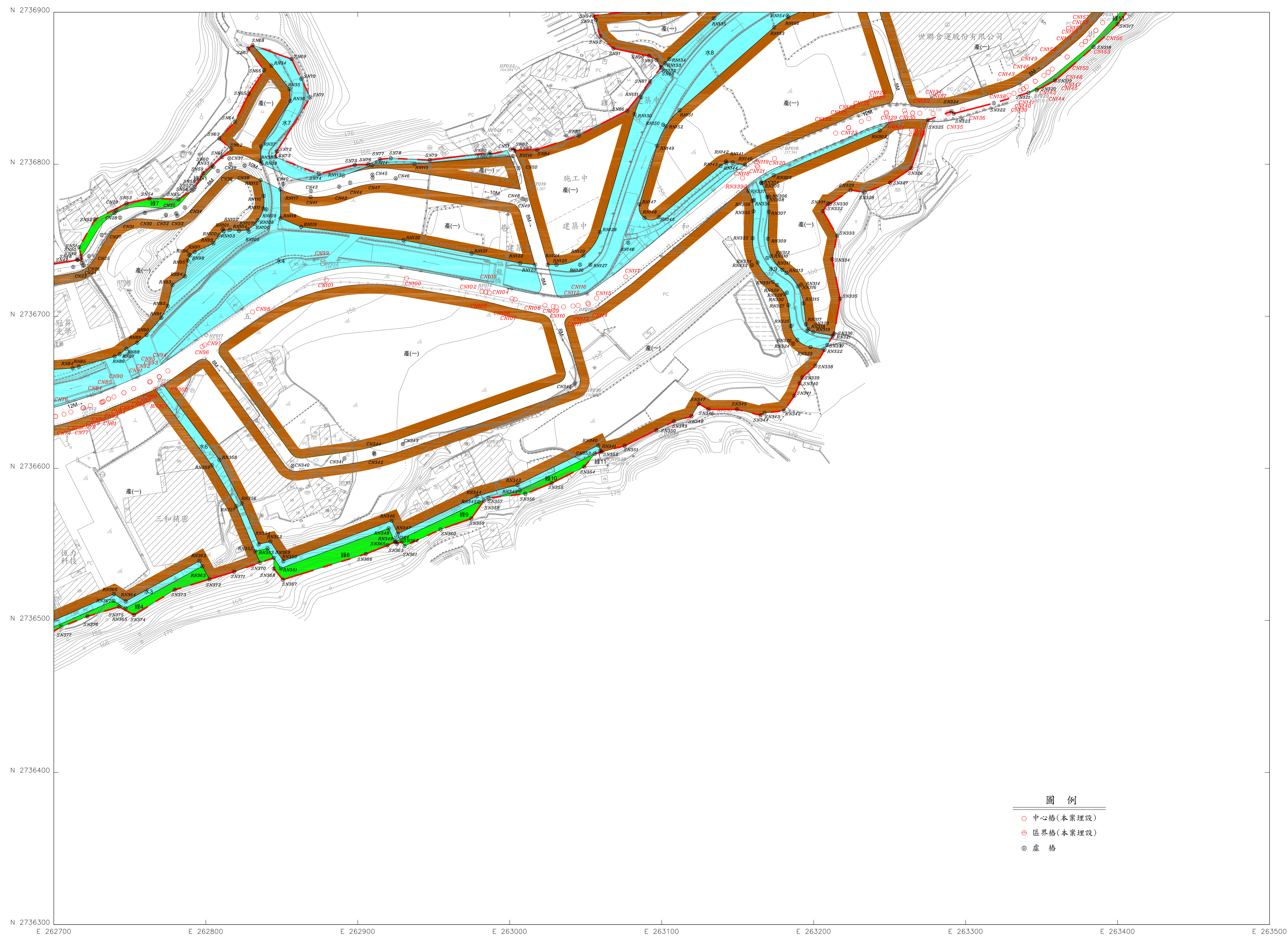
| | | | |
|-------------------------------------|------------|-----------------|---------------|
| 新竹縣芎林鄉五華工業區設置編定申請變更計畫委託技術服務案 | | | |
| 中華民國109年10月繪製 | 委託單位：新竹縣政府 | 受託單位：長豐工程顧問有限公司 | 測量單位：亞興測量有限公司 |

樁位公告圖
 比例尺：一千分之一

圖號
 4

| | | |
|---|---|---|
| | | 2 |
| | 4 | 5 |
| 6 | | |





1. 橫麥卡脫投影，經差二度分帶，中央子午線東經121度。
 2. 平面控制以內政部所公佈之TWD97衛星控制點成果。

新竹縣芎林鄉五華工業區設置編定申請變更計畫委託技術服務案

中華民國109年10月繪製 委託單位：新竹縣政府 受託單位：長豐工程顧問有限公司 測量單位：亞興測量有限公司

橋位公告圖
 比例尺：一千分之一

圖 號
 5

| | | |
|---|---|---|
| | 2 | 3 |
| 4 | 5 | |

