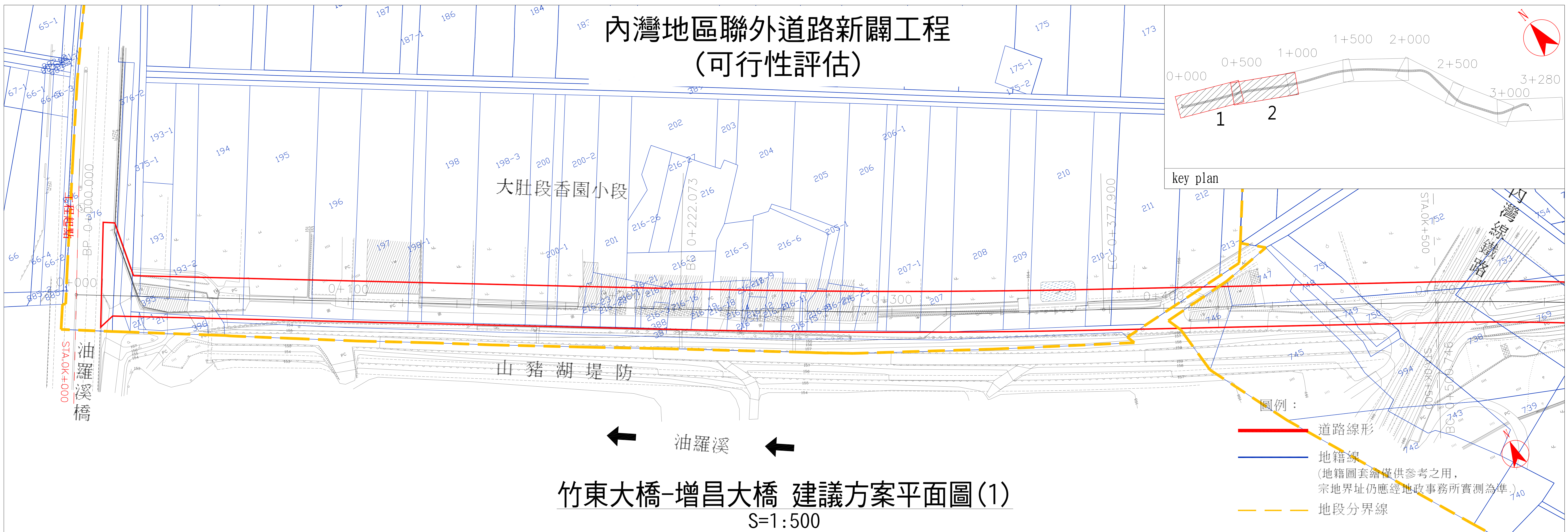
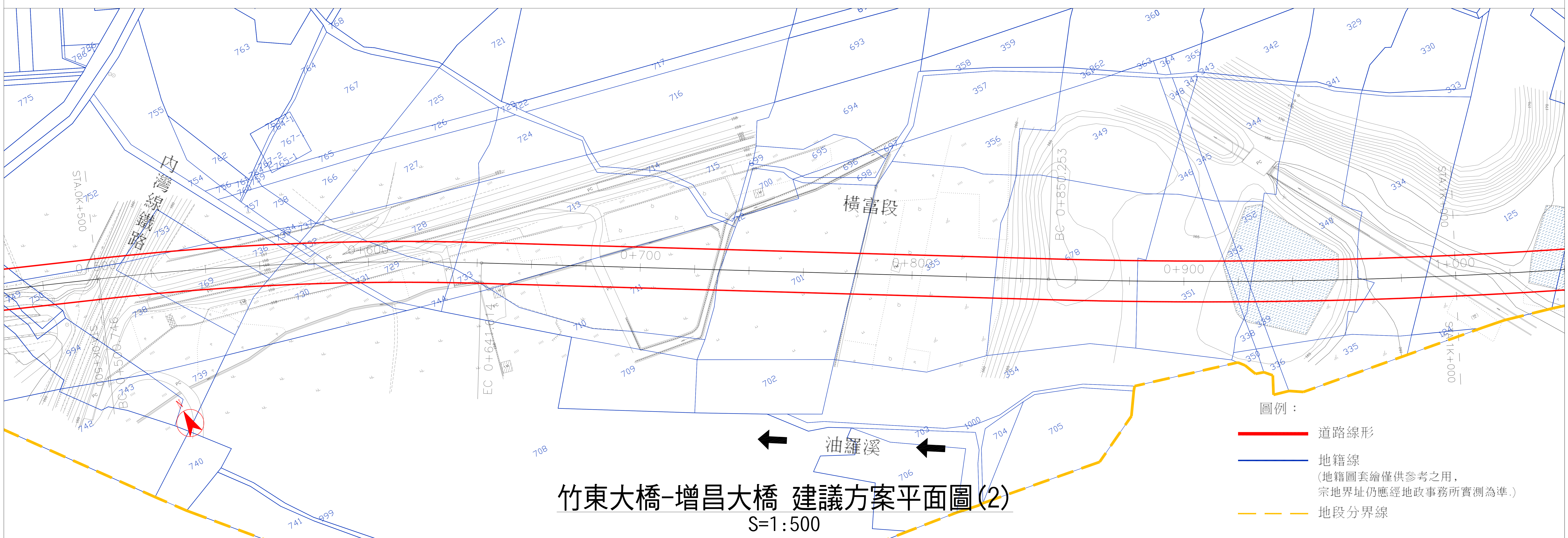


內灣地區聯外道路新闢工程 (可行性評估)

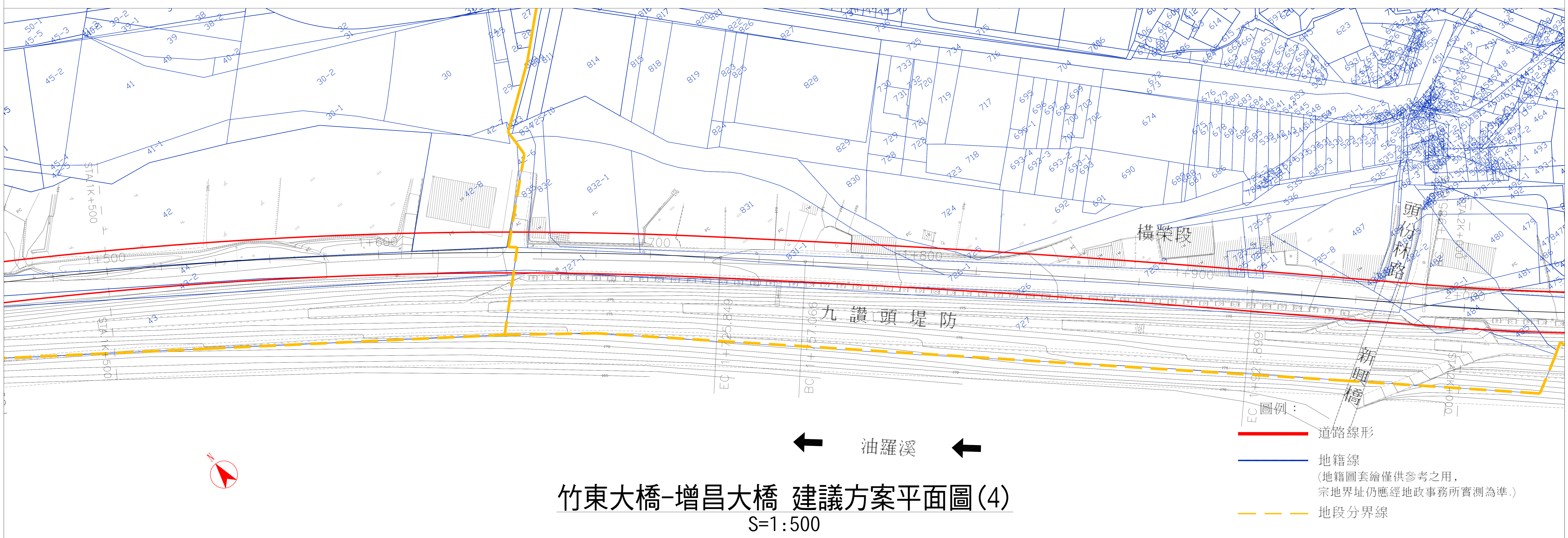
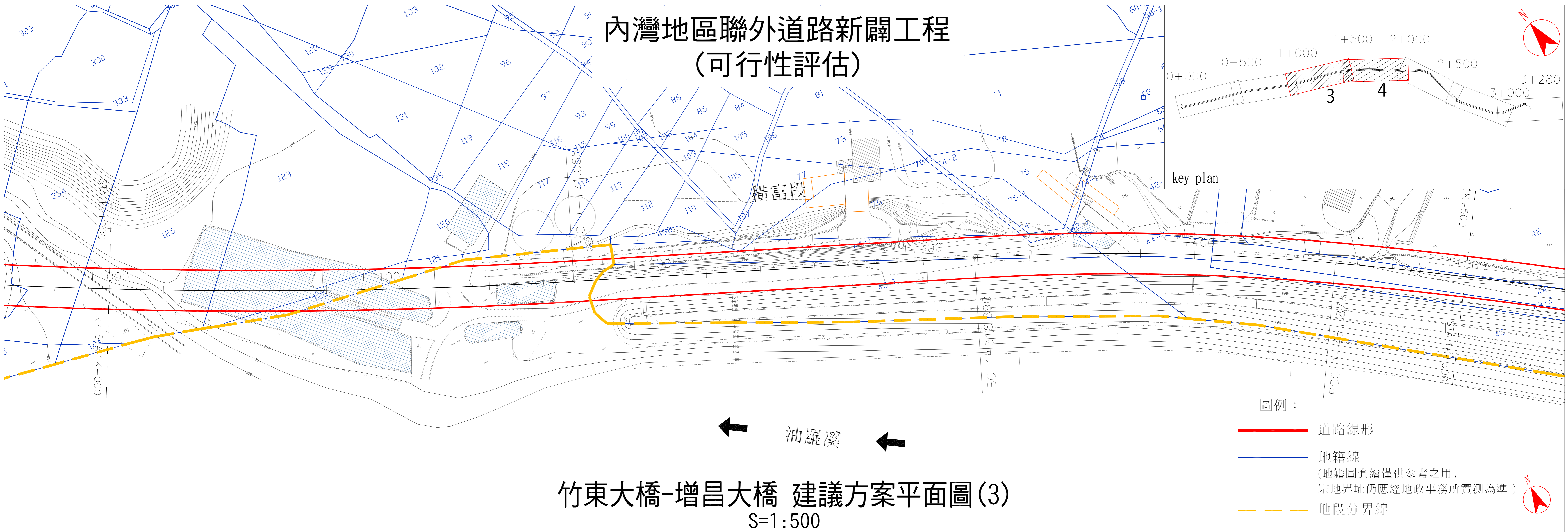


竹東大橋-增昌大橋 建議方案平面圖(1)
S=1:500

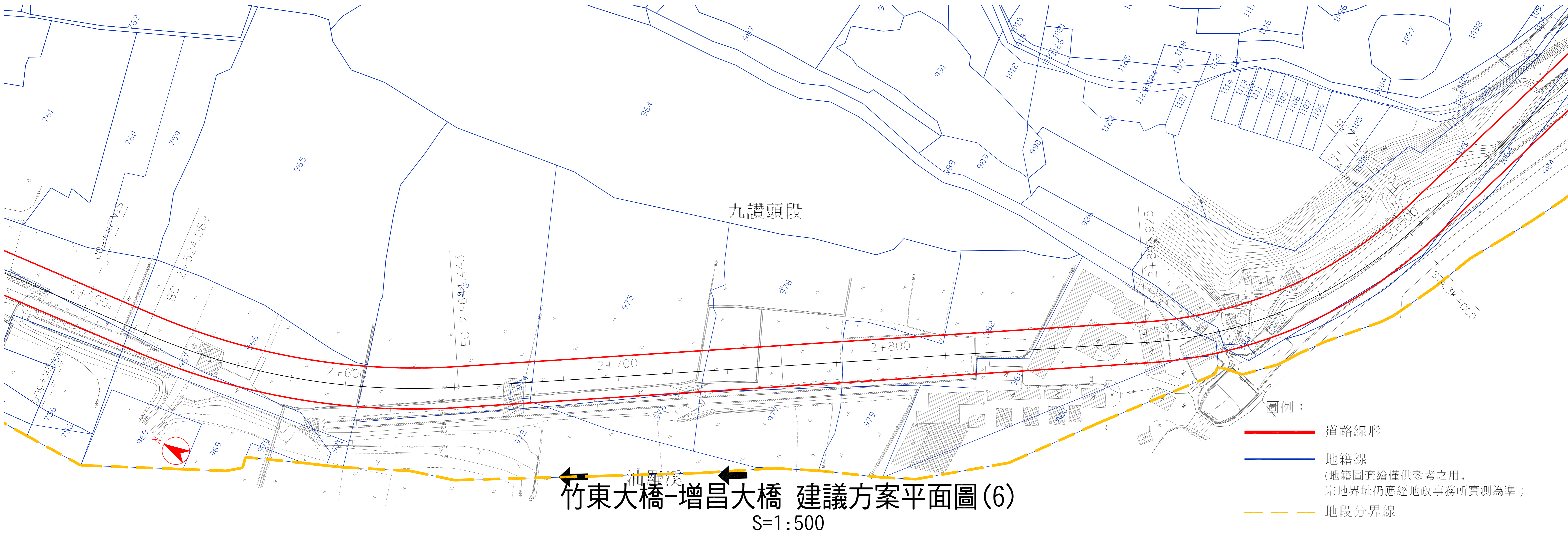
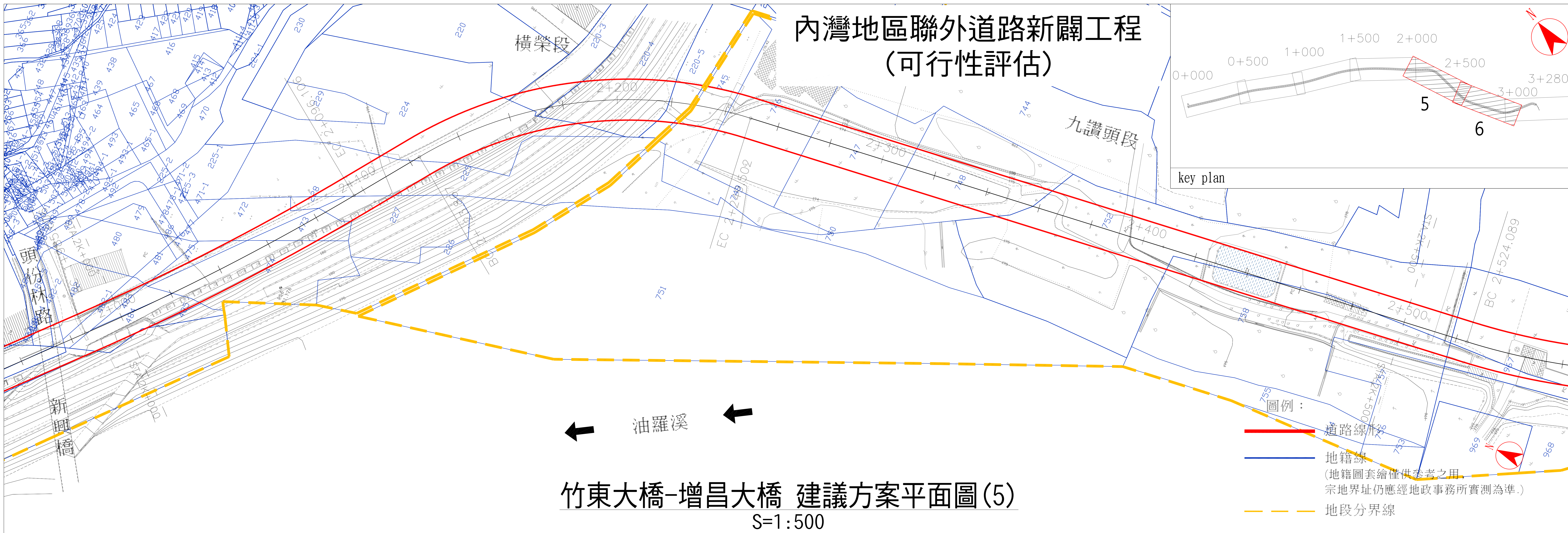


竹東大橋-增昌大橋 建議方案平面圖(2)
S=1:500


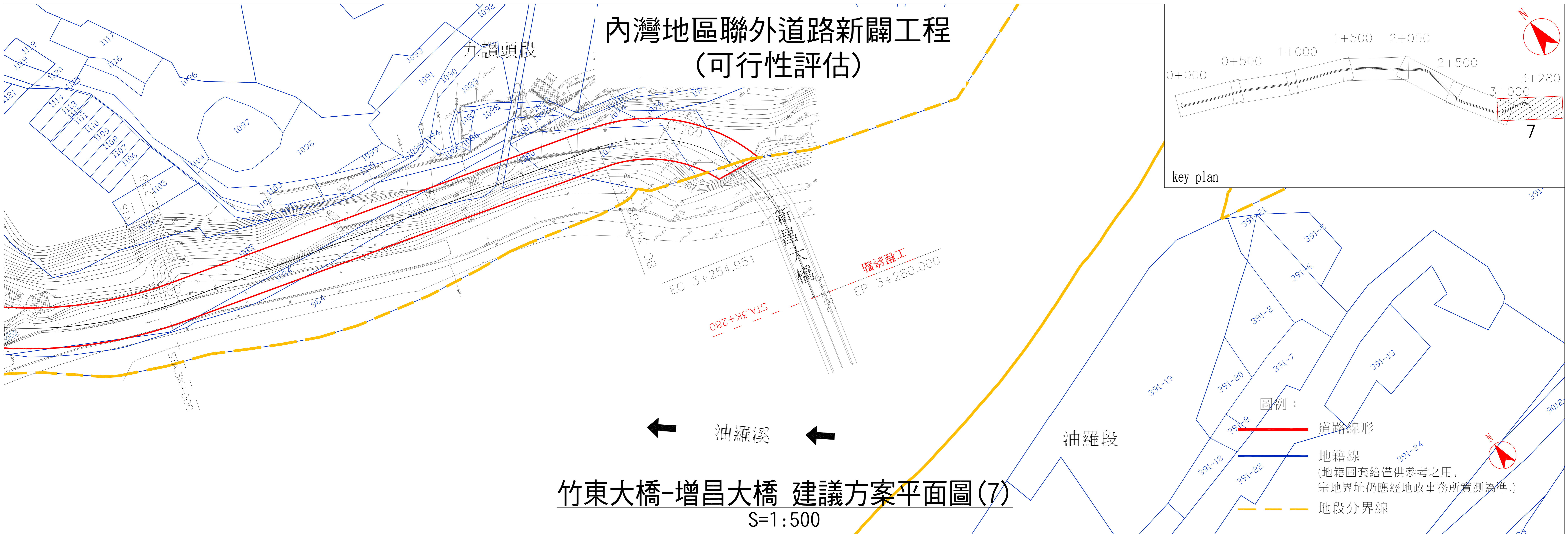
內灣地區聯外道路新闢工程 (可行性評估)



內灣地區聯外道路新闢工程 (可行性評估)



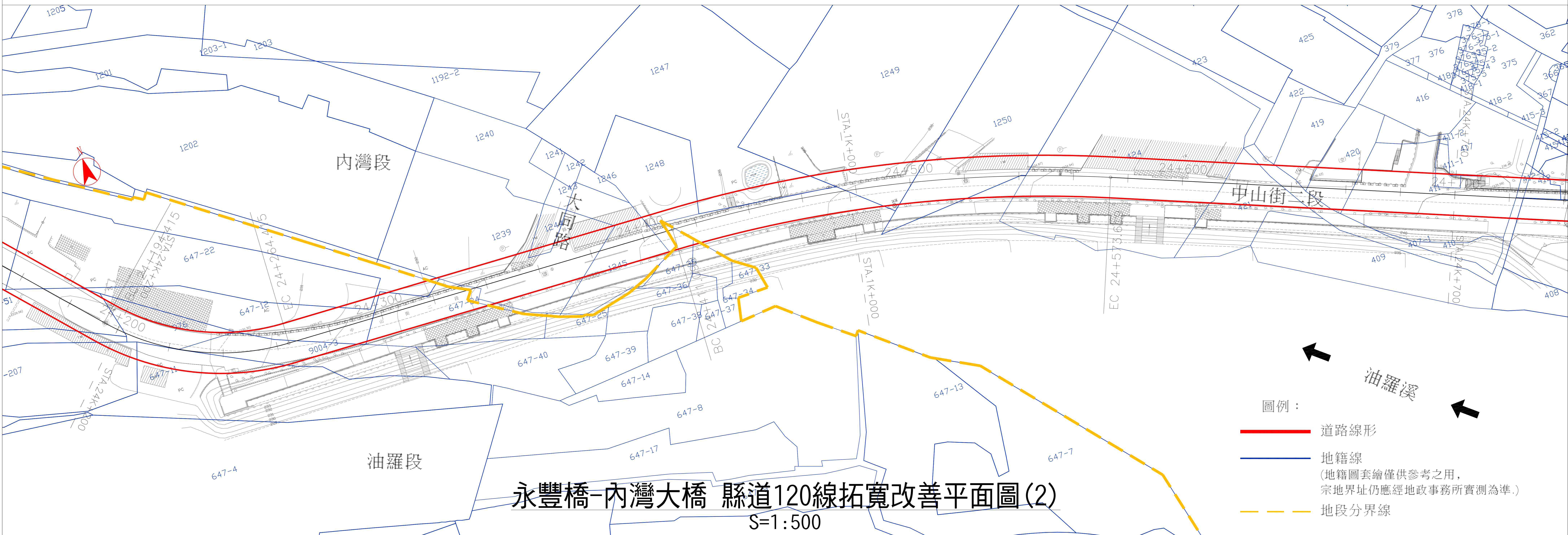
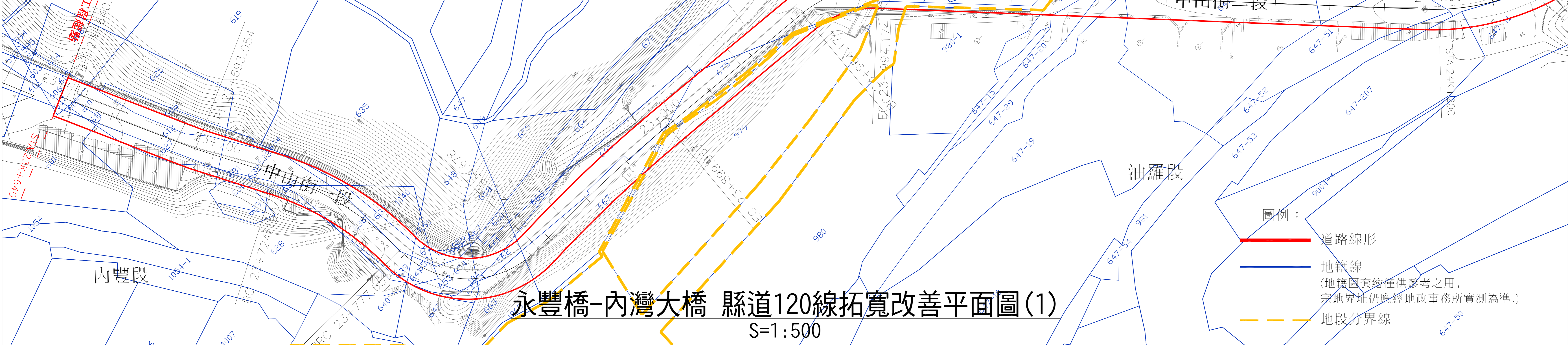
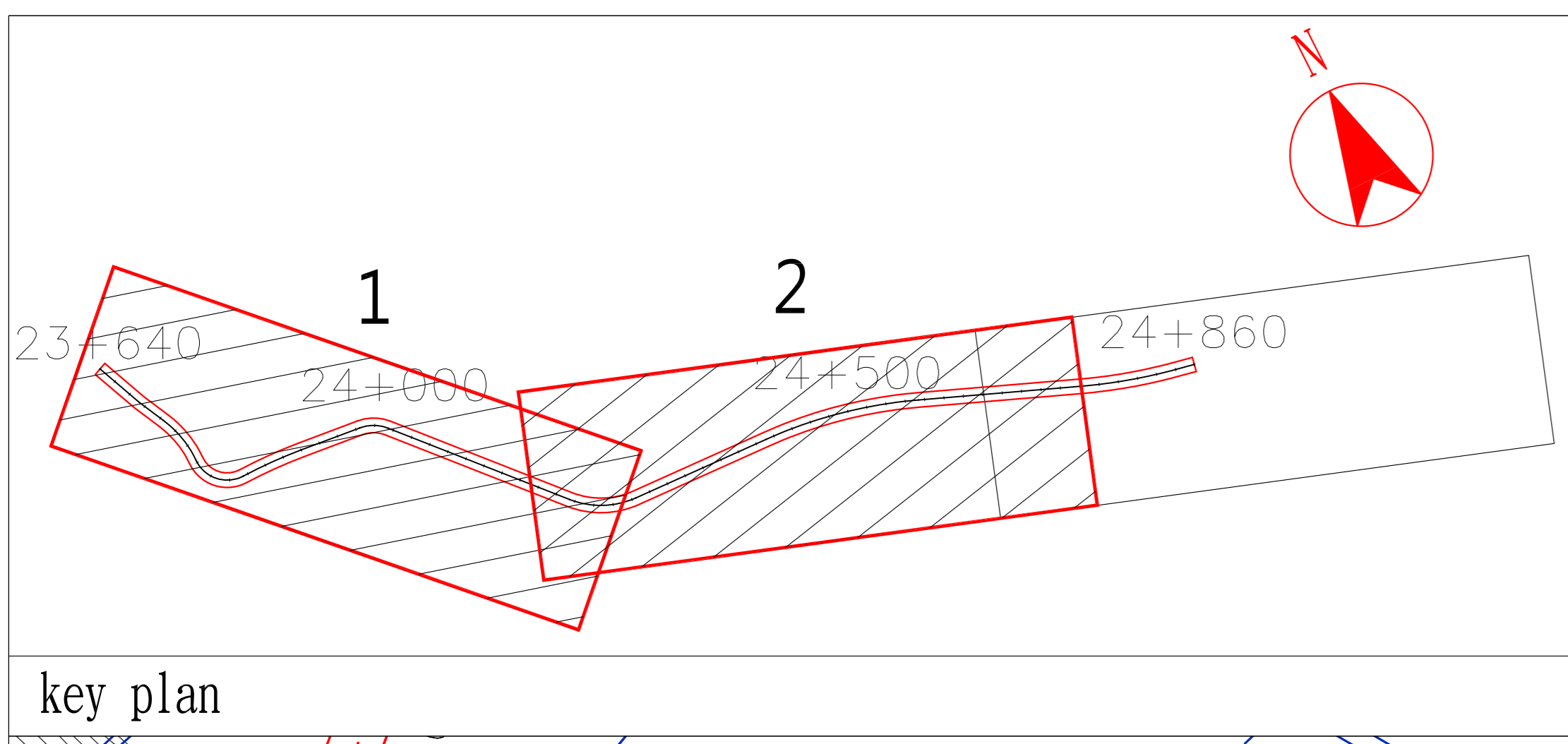
內灣地區聯外道路新闢工程 (可行性評估)



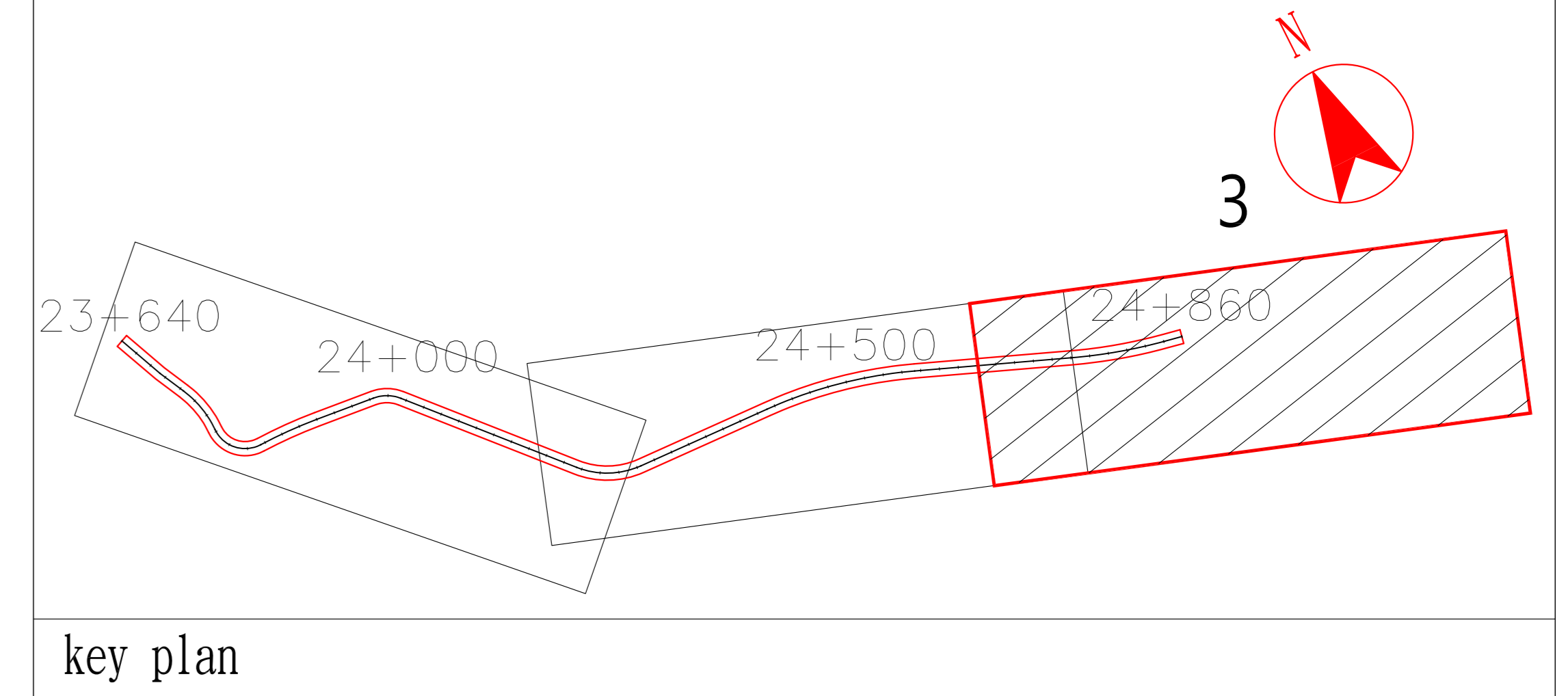
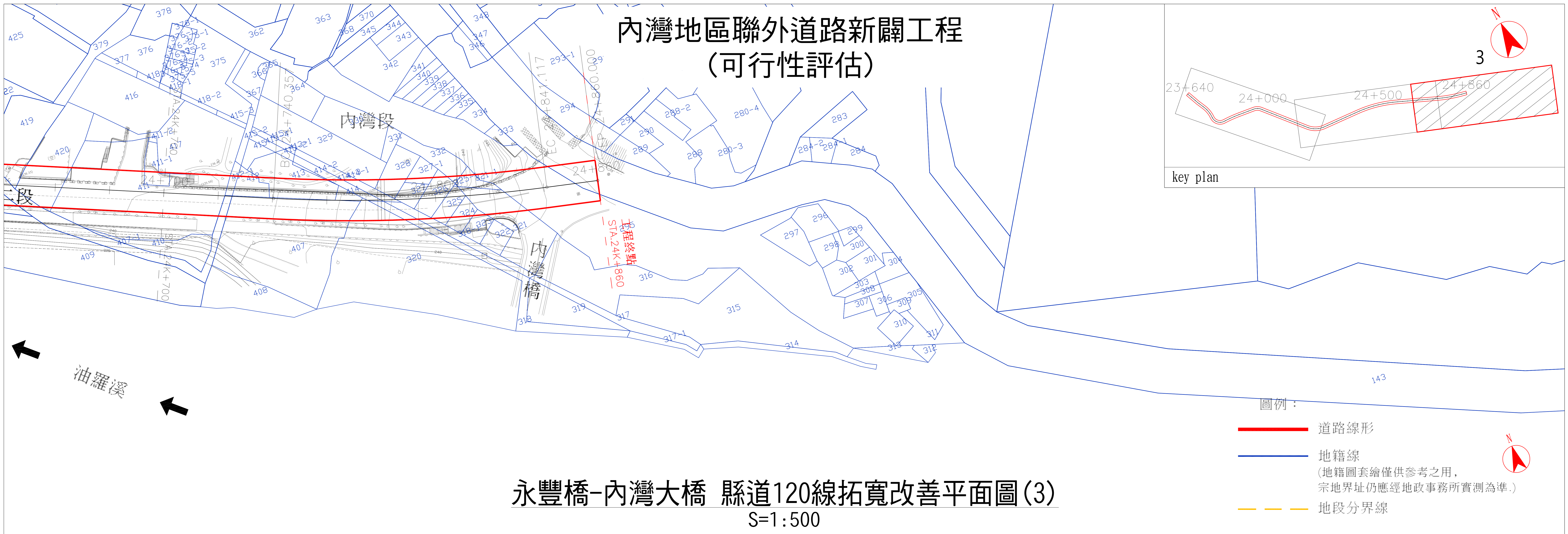
竹東大橋-增昌大橋 建議方案平面圖(7)
S=1:500

- 圖例：
- 道路線形
 - 地籍線
(地籍圖套繪僅供參考之用，宗地界址仍應經地政事務所實測為準。)
 - - - 地段分界線

內灣地區聯外道路新闢工程 (可行性評估)

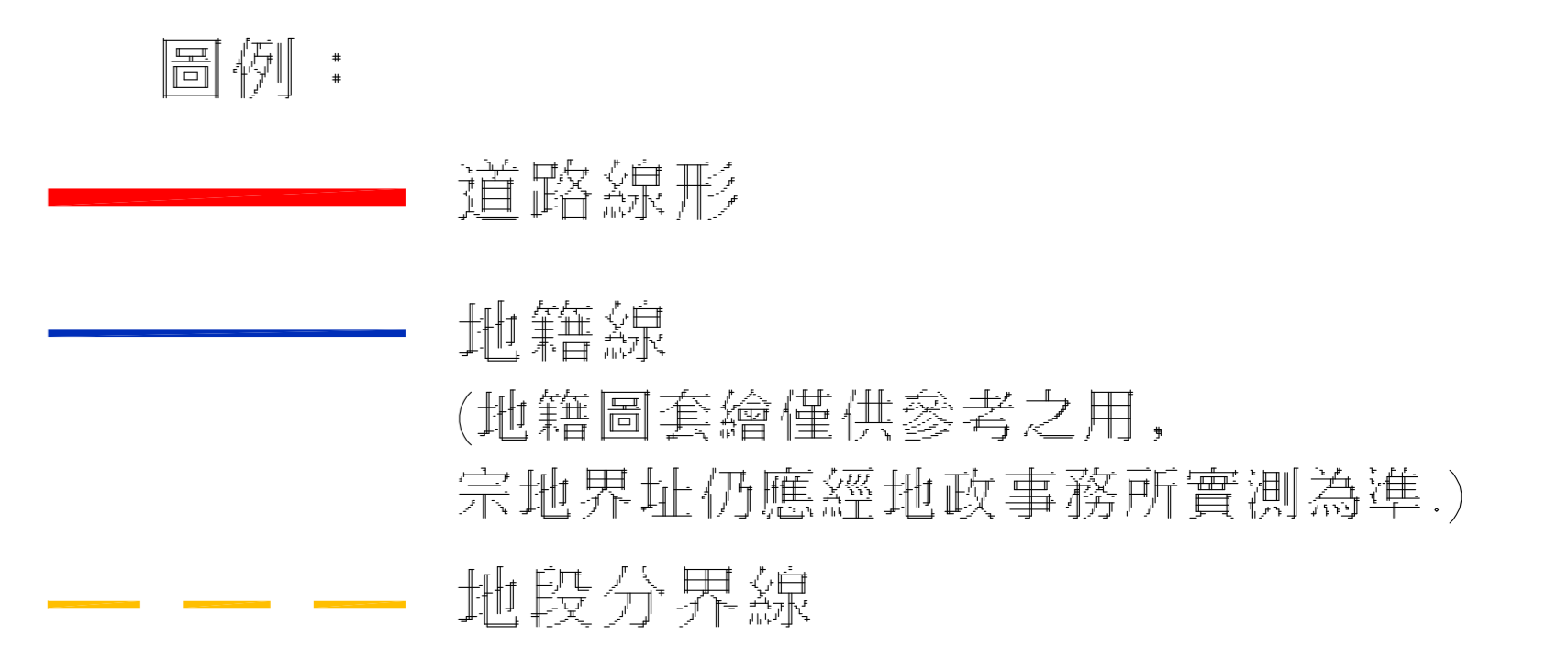


內灣地區聯外道路新闢工程 (可行性評估)

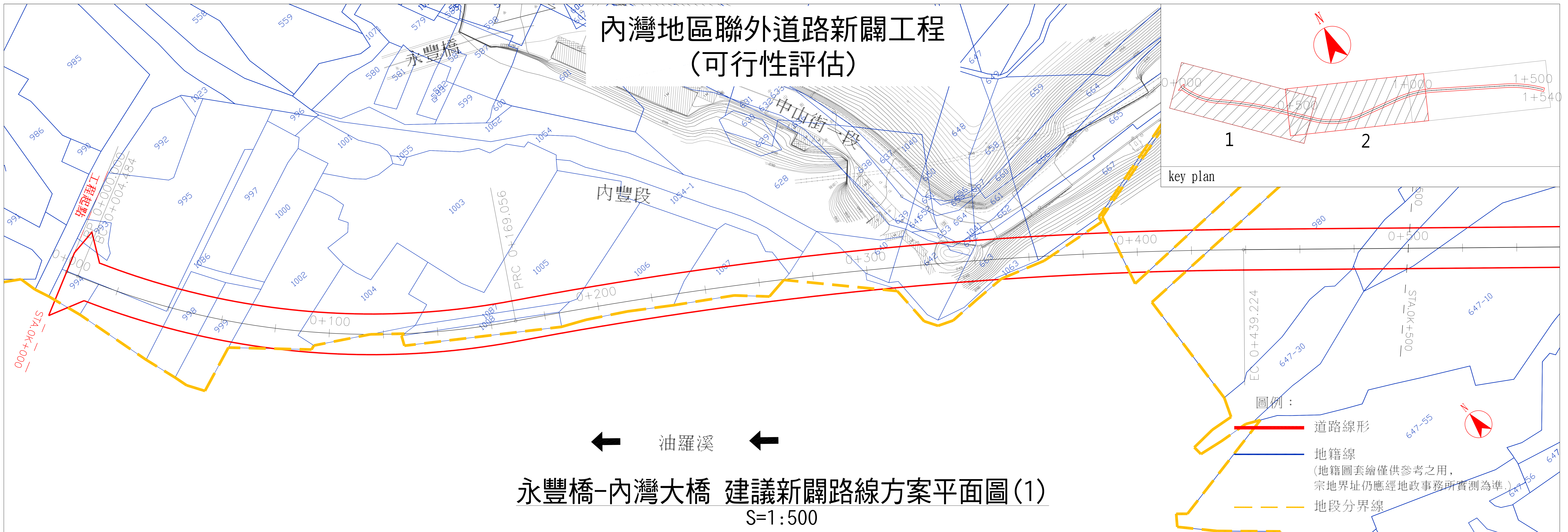


永豐橋-內灣大橋 縣道120線拓寬改善平面圖(3)

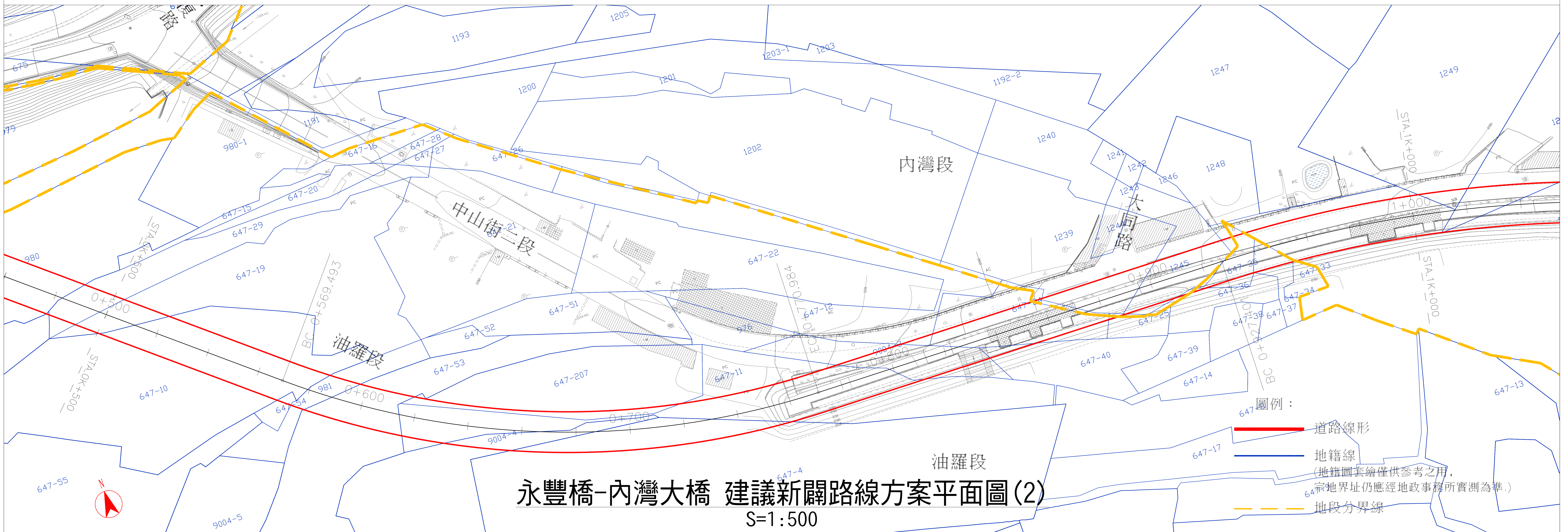
S=1:500



內灣地區聯外道路新闢工程 (可行性評估)

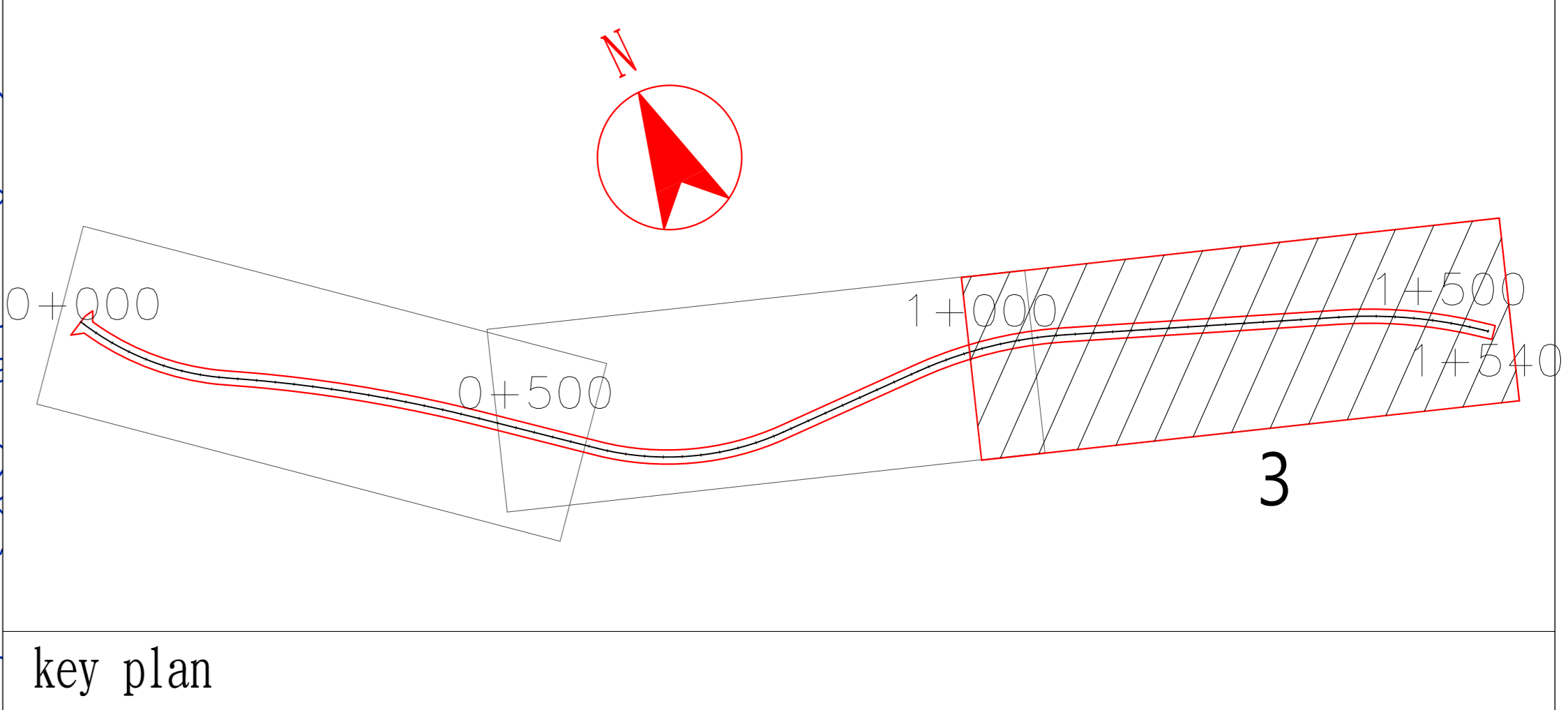
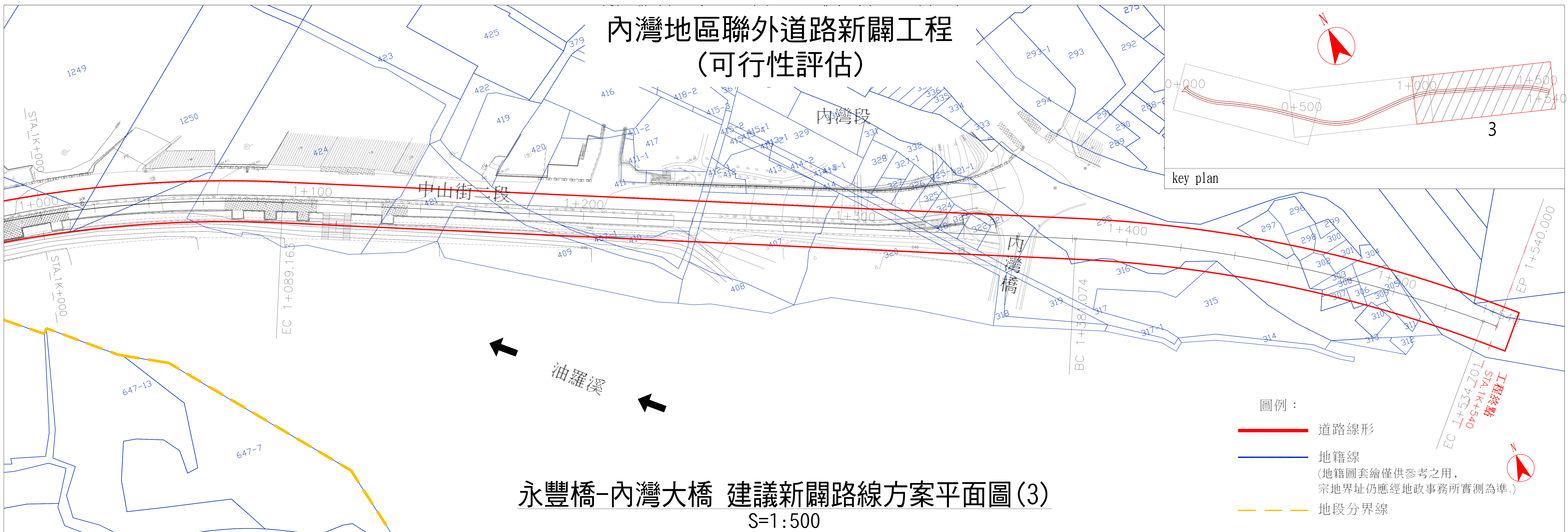


永豐橋-內灣大橋 建議新闢路線方案平面圖(1)
S=1:500



永豐橋-內灣大橋 建議新闢路線方案平面圖(2)
S=1:500

內灣地區聯外道路新闢工程 (可行性評估)



永豐橋-內灣大橋 建議新闢路線方案平面圖(3)
S=1:500

- 圖例：
- 道路線形
 - 地籍線
(地籍圖套繪僅供參考之用，宗地界址仍應經地政事務所實測為準。)
 - - - 地段分界線

工程線
STA 1K+540
0+540