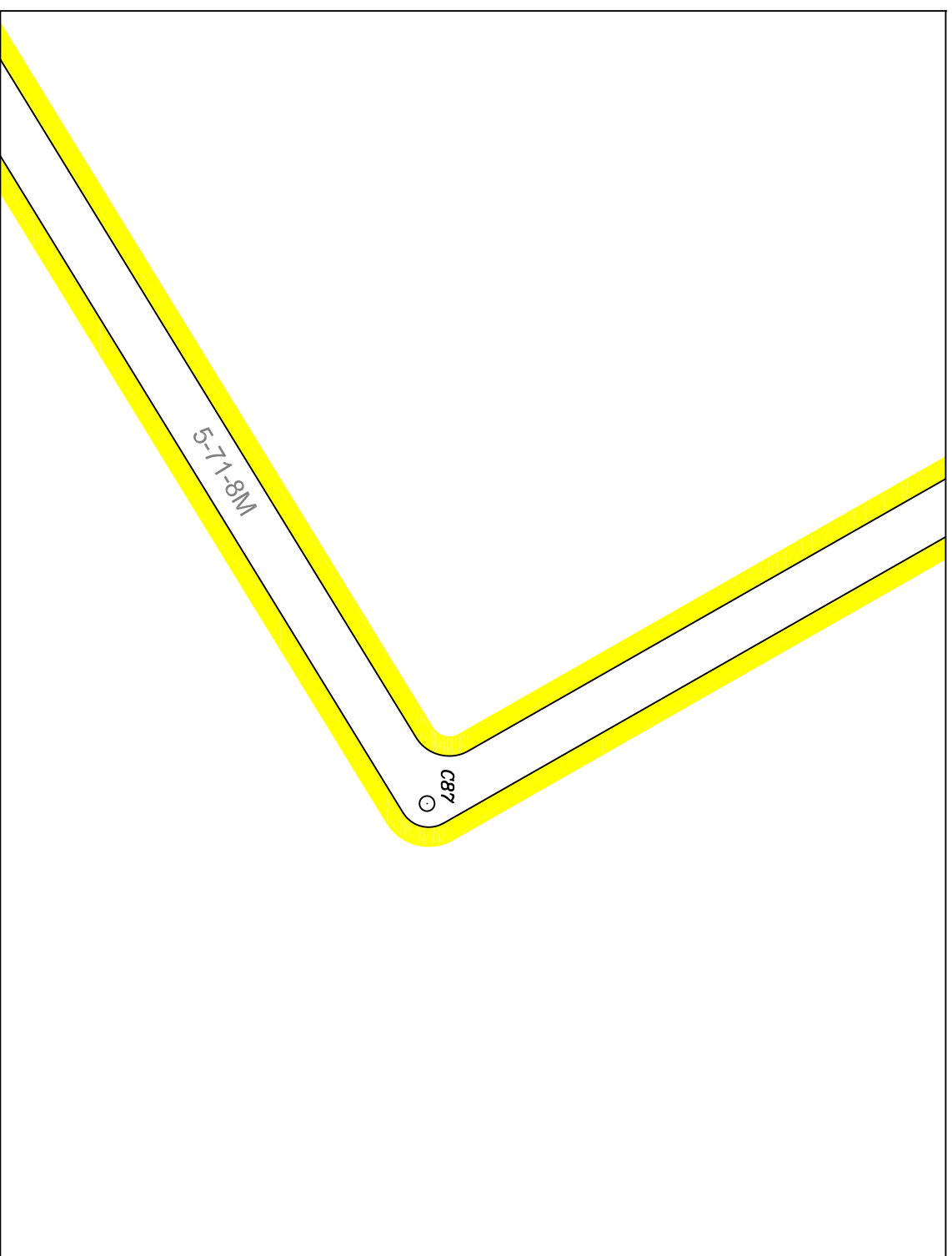
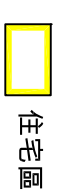
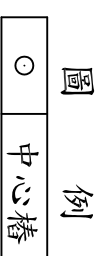


變更竹東都市計畫第五次通盤檢討(含重製)案一截角重製疑義D1-17案 都市計畫樁位公告圖



比例尺：1 / 1000



大地基準：台灣大地基準(TWD97), 採用GRS參考橢球體
測製時間：民國112年09月
測製單位：東英測量工程有限公司
測量技師：周煥文