


新竹縣政府 公告

發文日期：中華民國109年3月2日
發文字號：府農牧字第1094011256號
附件：起訖圖



主旨：公告本縣五峰鄉轄內封溪護漁保育措施，期間嚴禁使用任何方式(含垂釣)獵捕水產動物，以確保河川水產資源之保育及永續利用。

依據：漁業法第四十四條第一項第四款。

公告事項：

一、禁漁(封溪)範圍主要溪流(含支流)如下(如圖)：

(一)上坪溪：五峰舊檢查哨至清泉大橋。

(二)梅后蔓溪(又稱花園溪)：天湖至下比來。

(三)麥巴來溪：下喜翁至新峰橋。

(四)霞喀羅溪：清泉大橋至俠客樓橋。

二、禁漁期限：自公告之日起至109年12月31日止。

三、禁止事項：禁漁期間嚴禁止以任何方式(含垂釣)採捕水產動植物。

四、違反規定者，依漁業法第六十五條第六款規定，處新臺幣三萬元以上十五萬元以下罰鍰。

五、為試驗研究目的或清除外來魚種，經主管機關許可採捕水產動植物者，不在此限。

六、原本府109年1月3日以府農牧字第1094010014號公告，自本公告日起廢止。

七、依據106年6月23日原住民族委員會原民經字第10600200801號會銜行政院農業委員會農漁字第1060711118



.....







號令核釋：『原住民在原住民族地區，基於傳統文化、祭儀或自用，從事原住民族基本法第十九條第一項所列各款非營利行為，不受依漁業法第四十四條第一項公告規定之限制』。

縣長楊文科



封溪護漁計畫座標起訖圖





(一) 上坪溪全線

上坪溪 (起點)	
(TWD97 座標) 上游 清泉大橋-經雙峰大橋-至五峰大橋	X: 260613.182 Y: 2718459.529
	
上坪溪 (訖點)	
(TWD97 座標) 下游 五峰大橋	X: 262553.986 Y: 2726399.849
	





(二) 梅后蔓溪全線

花園村 梅后蔓溪 (起點)	
(TWD97 座標) 梅后蔓溪上游 天湖	X: 267923.858 Y: 2727914.888
	
花園村 梅后蔓溪 (訖點)	
(TWD97 座標) 梅后蔓溪下游 下比來橋	X: 262633.732 Y: 2728012.282
	

(三) 麥巴來溪全線

竹林村 麥巴來溪 (起點)	
(TWD97 座標) 麥巴來溪上游 下喜翁橋	X: 262837.948 Y: 2721983.570
	
竹林村 麥巴來溪 (訖點)	
(TWD97 座標) 麥巴來溪下游 新峰橋	X: 265878.187 Y: 272257.209
	

(四) 霞喀羅溪全線

桃山村 霞喀羅溪 (起點)	
(TWD97 座標) 麥巴來溪上游 俠客樓橋	X: 262913.903 Y: 2715738.514
	
竹林村 麥巴來溪 (訖點)	
(TWD97 座標) 霞喀羅溪下游 清泉大橋	X: 260613.182 Y: 2718459.529
	

七、 全鄉流域圖



