
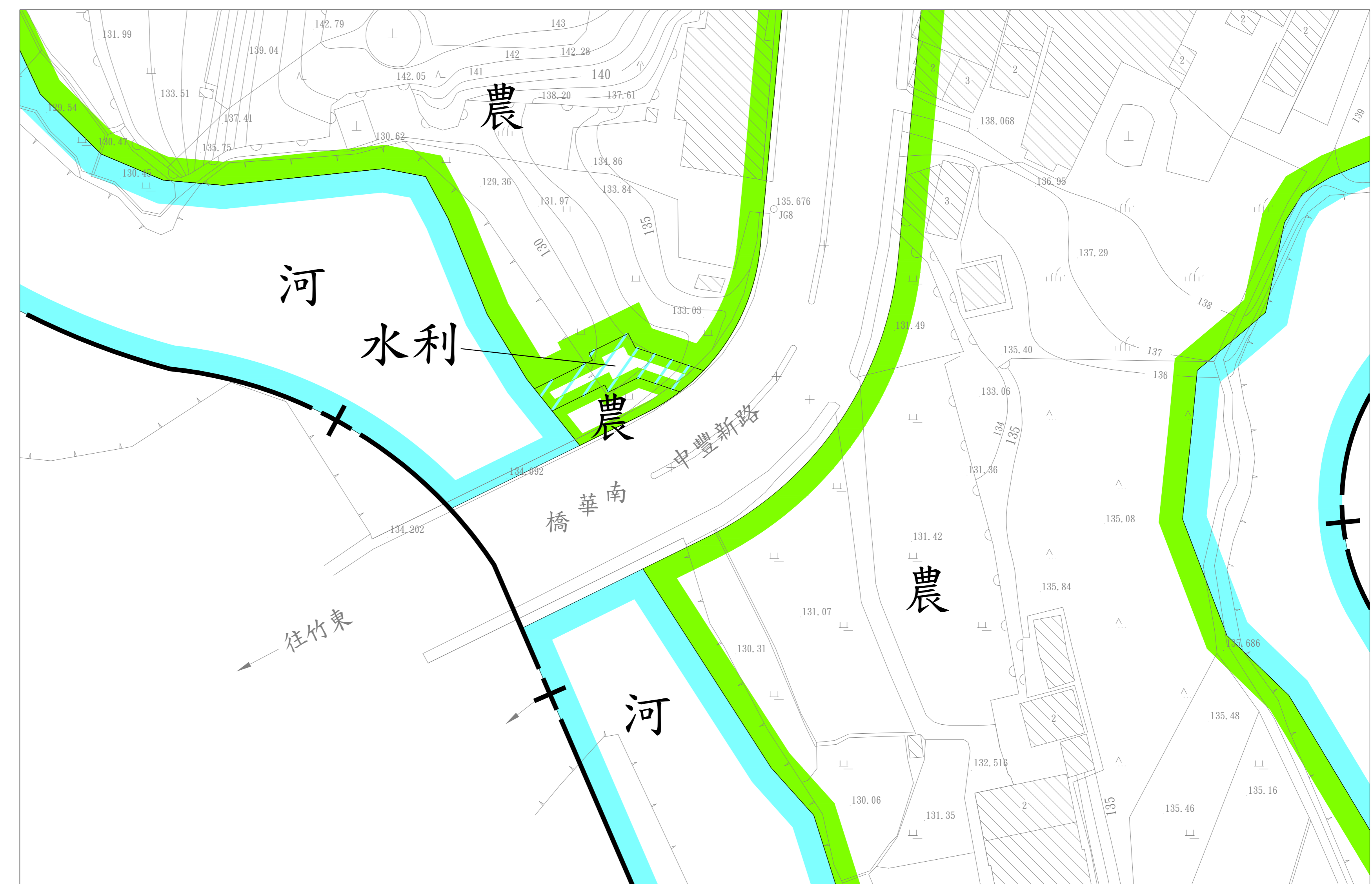
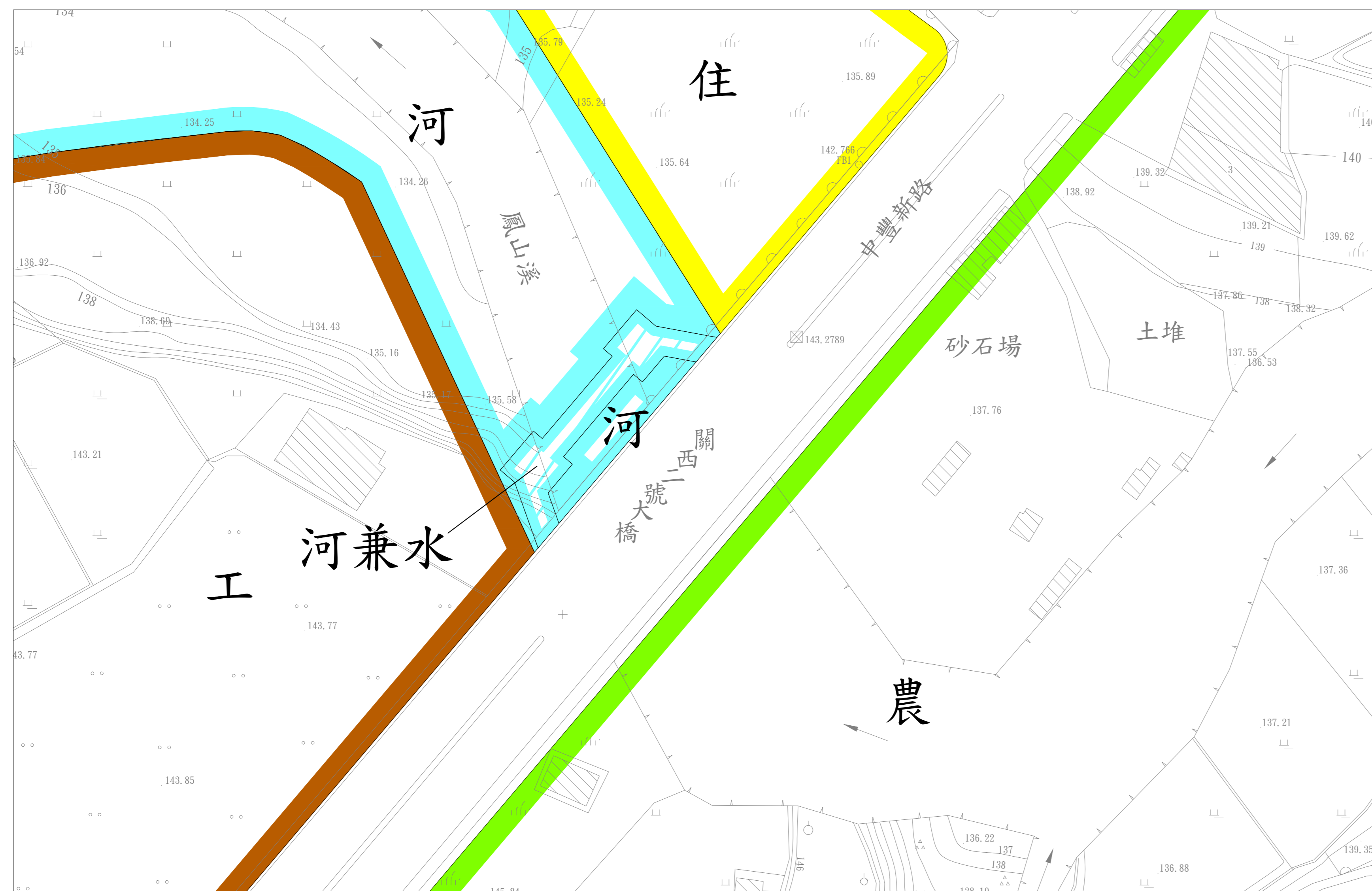


變更關西都市計畫(配合石門水庫至新竹聯通管工程)圖



比例尺：1/1000



圖例

- | | | |
|-----|-----|---------|
| 住宅區 | 農業區 | 道路用地 |
| 工業區 | 河川區 | 都市計畫範圍線 |

註：凡本次未指明變更部分均應以原計畫為準。

變更圖例

- | |
|---------------------|
| 變更河川區為河川區(兼供水利事業使用) |
| 變更農業區為水利事業用地 |