

變更關西都市計畫(配合石門水庫
至新竹聯通管工程)圖

新竹縣政府
中華民國113年11月

變更關西都市計畫(配合石門水庫 至新竹聯通管工程)圖



比例尺：一千分之一

圖幅接合表

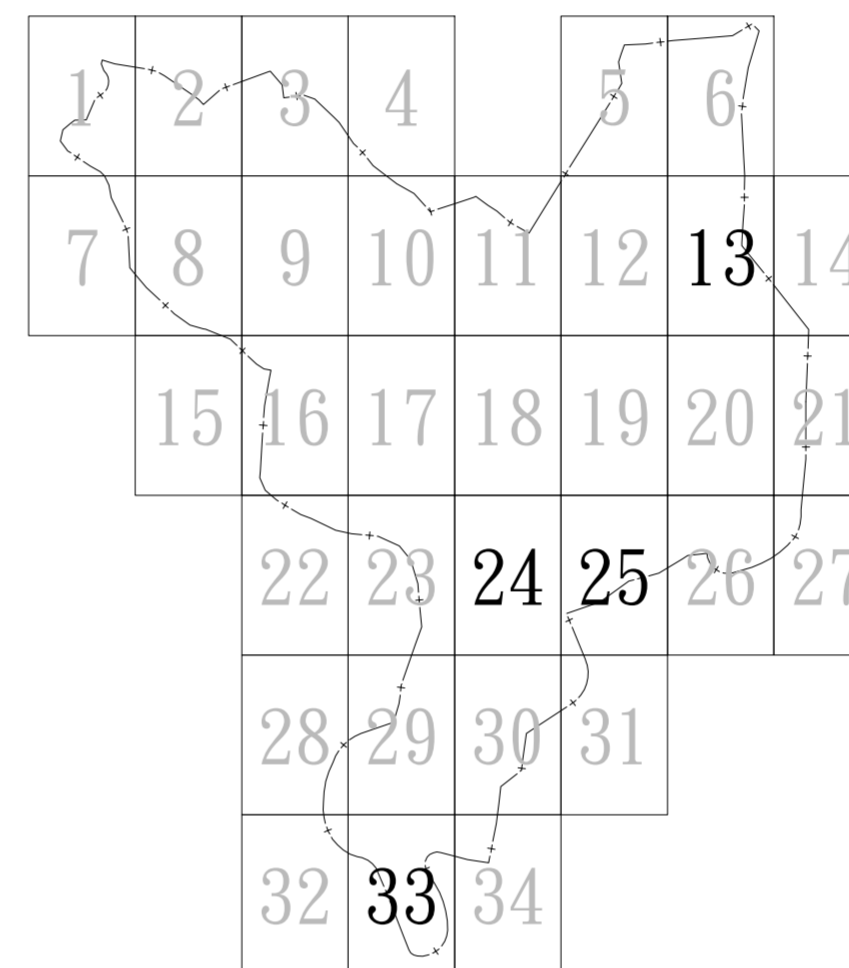


圖 例

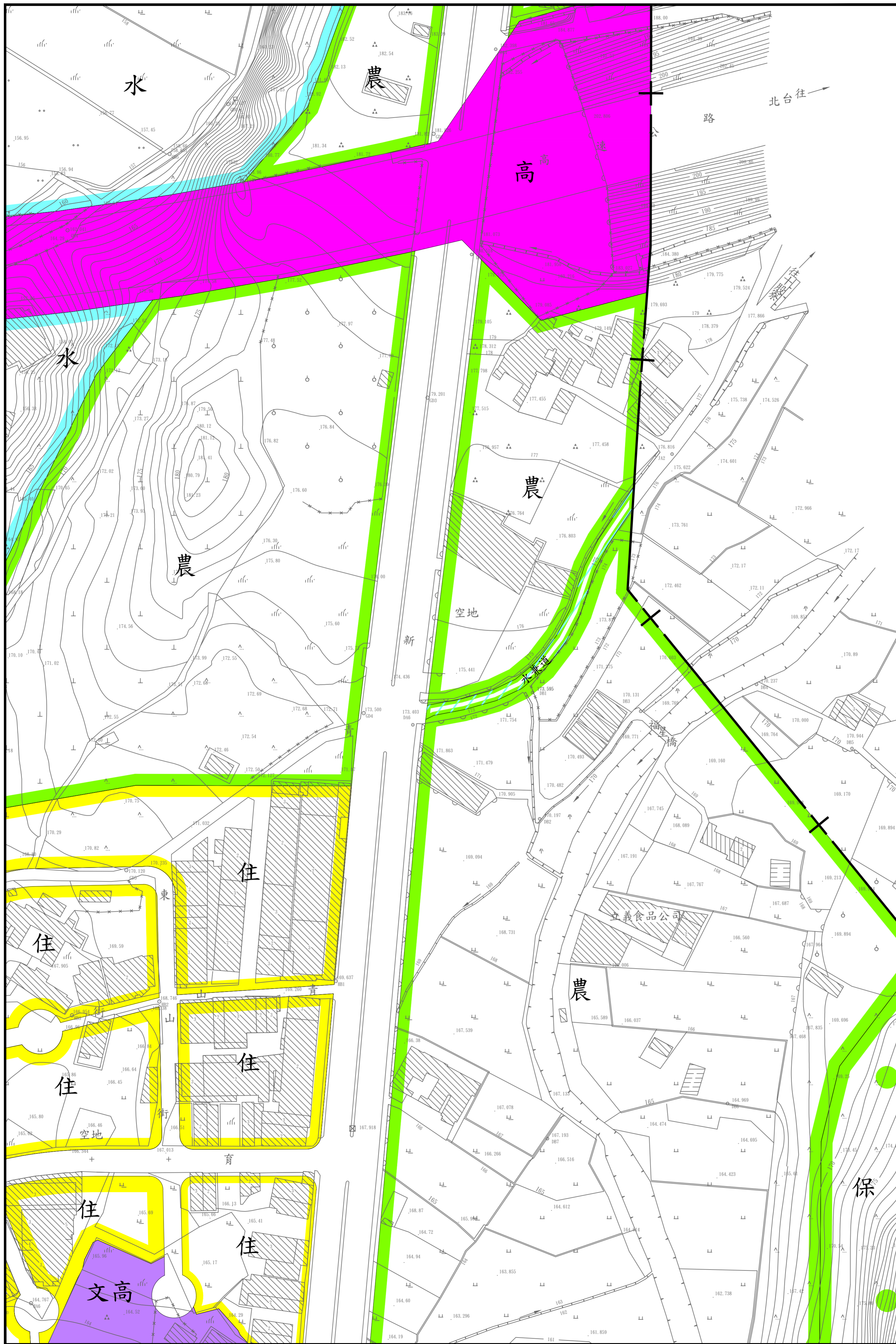
住宅區	河川區兼供道路使用	加油站用地
商業區	電信專用區	郵政事業用地
工業區	機關用地	廣場用地
乙種工業區	學校用地	廣場兼停車場用地
保存區	公園用地	人行廣場用地
農業區	鄰里公園兼兒童遊樂場用地	高速公路用地
保護區	綠地	道路用地
行水區	市場用地	計畫範圍線
河川區	停車場用地	

變 更 圖 例

變更河川區為水利事業用地(兼供河川使用)
變更農業區為水利事業用地(兼供道路使用)
變更農業區為水利事業用地

註：凡本次檢討未指明變更部分應以原計畫為準。

公開展覽草案

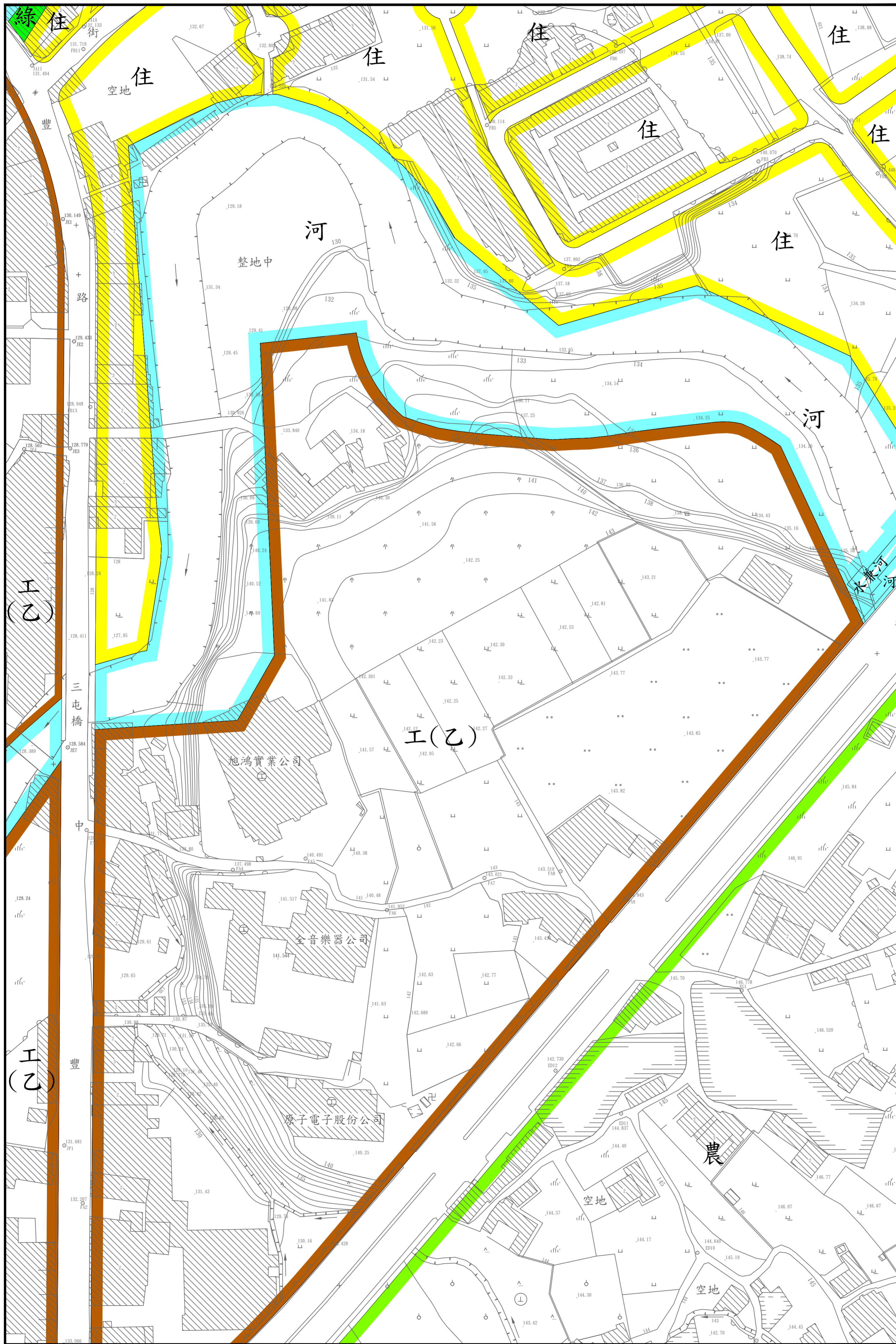


13
34

5	6	
12	13	14
19	20	21

變更關西都市計畫(配合石門水庫至新竹聯通管工程)圖

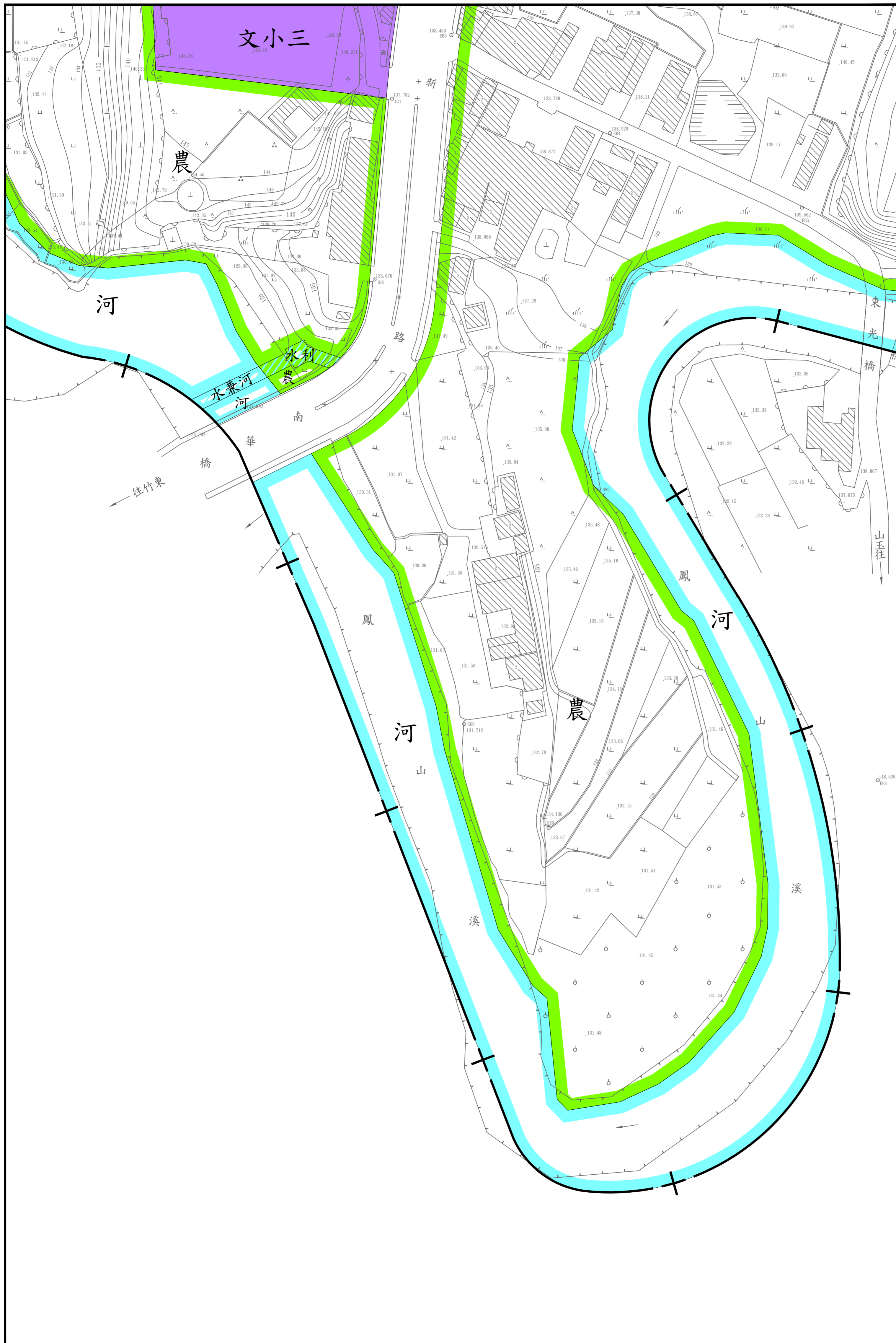
公開展覽草案



24
34

17	18	19
23	24	25
29	30	31

變更關西都市計畫(配合石門水庫至新竹聯通管工程)圖



33
34

28	29	30
32	33	34

變更關西都市計畫(配合石門水庫至新竹聯通管工程)圖